


⑧ 東海道神奈川宿の歴史散歩

催行日 9月28日(水) 集合：地下鉄横浜駅改札口 9:00

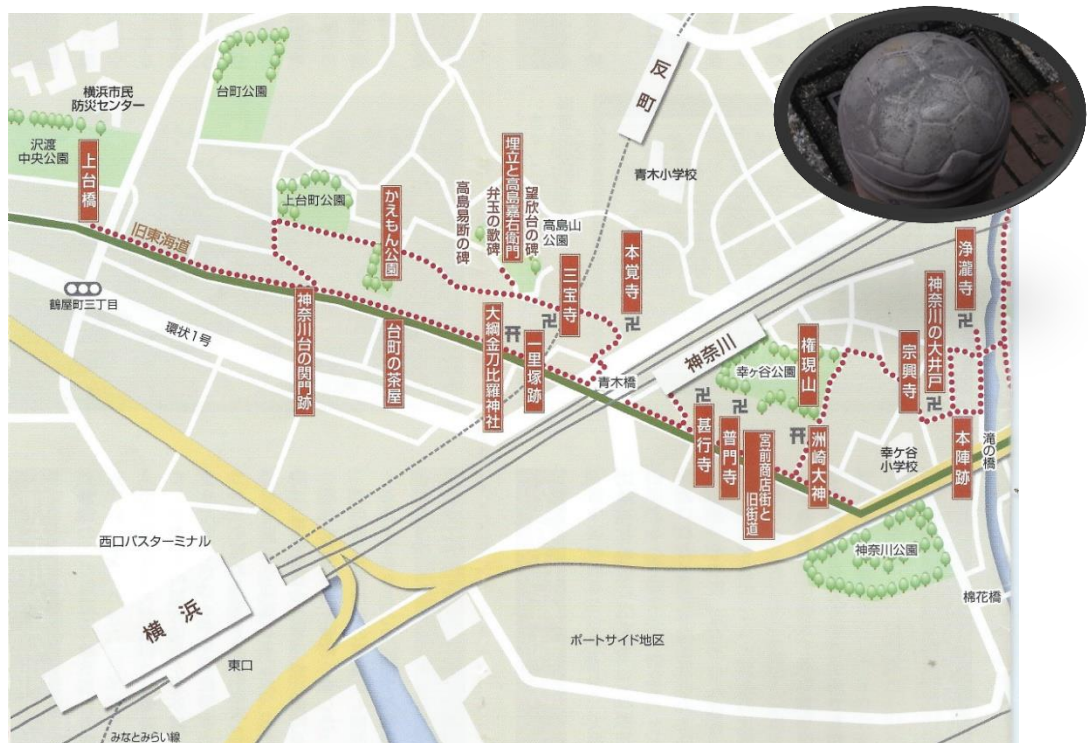


横浜駅(天理ビル側改札口) ⇒ 上台橋 ⇒ 田中屋 ⇒ 神奈川台関門跡 ⇒ 上台町公園 ⇒ 高島山公園 ⇒ 本覚寺(青木山) ⇒ 青木橋 ⇒ 甚行寺 ⇒ 普門寺 ⇒ 権現山(幸ヶ谷公園) ⇒ 宗興寺(大井戸) ⇒ 浄瀧寺 ⇒ 成仏寺 ⇒ 神奈川地区センター(休憩) ⇒ 熊野神社 ⇒ 金蔵院 ⇒ 神明宮 ⇒ 能満寺 ⇒ 良泉寺 ⇒ (京急)神奈川新町駅 解散

中川駅を8時22分または30分に乗車してください。乗車は後方がベター(横浜駅は出口8番又は10番)横浜駅の後方の出口から出て天理ビル・シェラトンホテル・バスターミナル方面の出口に集合です。

天理ビルを後ろに見て直進、鶴屋町3丁目の陸橋から反対側の階段を左に下ります。直ぐ前方に陸橋が見えてきます。Uターンするように坂を上げて陸橋を渡ります。これが上台橋で、ここが今日の出発点となります。

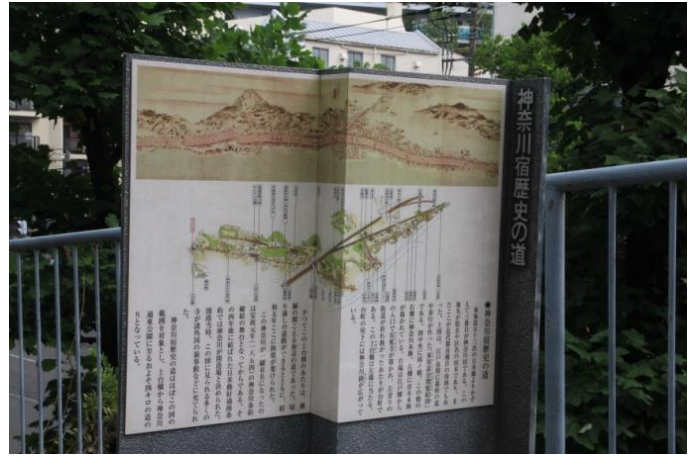
案内板を見てから橋を渡ります。橋の手すりには神奈川宿のシンボルマークの青海波、車道を隔てるポールの頭は亀の形をしています。浦島太郎の伝説から作られたものだそうです。この道が旧東海道です。







鶴屋町3丁目の交差点



上台橋の案内板



神奈川台関門跡

少しきつい坂を15分ほど登ると左手に神奈川台関門跡が、そこから少し下った右側に料亭「田中屋」があります。坂本龍馬の妻「おりょう」が勝海舟の紹介で働いていたお店です。昔は「桜屋」といったそうです。

**C班の方**はここを直進して青木橋に向かいます。

A/B班の方は先の関門跡まで戻り右手の急な坂を上りましょう。8分ほどで上台町公園に到着、公園を抜けて直進して高島易断の碑を見て左へ、



料亭「田中屋」→運営委員の方々(下見)

直ぐに右折すると左手に眼下を見下ろす絶景の「高島山公園」に出ます。ここにも高島氏の顕彰碑などが置かれています。公園を出て左に急坂を下ります。途中に三方寺があり、なおも下った先に本覚寺(アメリカの領事館として使われる)、そして山門を出て石段を下ったところが青木橋で、C班と合流するところです。公園から15分ほどの距離です。



高島台公園からの展望



坂の途中にある三方寺





開港後アメリカの領事館として利用された本覚寺と権現山

JRの線路をまたぐ青木橋の左手に権現山が見えてきました。橋を渡って左手に京急神奈川駅を確認して二つ目の道を左折直進、一つ目を左折すると正面に**甚行寺**（フランス領事館）が、戻って直進したところに**普門寺**、そして直ぐに左折して坂を上ったところが**権現山**です。幸が谷公園コミュニティハウスがあります。



甚行寺と洲崎神社



JRの線路をまたぐ青木橋から公園を抜けて右に下る途中の右手に**洲崎神社**があります。鳥居を抜けて第一京浜国道に出ます。左折、神奈川公園前バス停を過ぎて一つ目の道を左折、右手前方に**宗興寺**（ヘボン式英語で有名な・・・）その裏手に**神奈川の大井戸**があります。直進して左折直ぐに左折した正面に**浄瀧寺**（イギリス公使館）が元に戻って左へ、土橋を渡らずに川（滝の川）に沿って右折して直進、滝の橋を渡って国道に出て左折直進、**本陣跡の案内板**の手前を左折、右手の小さな公園を抜けると左前方に**成仏寺**（外国人宣教師の宿舎）があり、その先に**松並木**が続きます。



ヘボン博士の診療所として使用された宗興寺





権現山（幸が谷公園）と浄龍寺

滝ノ川と手すりに咲くヒルガオ

その松並木の中ほど右手に神奈川地区センターがありますので、ここでしばし休憩をしましょう。





成仏寺境内



金蔵院境内



松並木と右に地区センター



良泉寺と百日紅（サルスベリ）



高札場（地区センター内）



熊野神社の境内

表に高札場が並んでいます。その先の右側に熊野神社が、左側には金蔵院が、なおも直進して広い道に出て左折します。左に京浜急行、右に高速道路が走っています。国道に出る手前の信号を渡ってUターン、道なりに右にカーブしながら進むと前方に京急のガードが現れます。その一つ手前を右折、神奈川小学校に突き当たり学校に沿って左折、上無川の案内板が、小学校の裏手に神明宮が、能満寺（工事中）をやり過ぎて国道に、左手に良泉寺があります。そこから10分ほどで京浜急行神奈川新町駅が見えてきます。







「神奈川駅中図会 西台之図」横浜市歴史博物館所蔵

今日は 4.2Kmの散策でした。お疲れさまでした。神社仏閣が14か所もありましたね

